



EXEMPLAR
AMT FÜR RAUMPLANUNG

78/TZPL/ 2 / 0

Gemeinde Dittingen

TEILZONENPLAN LANDSCHAFT
BACHVERLEGUNG








Genehmigungsexemplar
Mai 2008

URSPRÜNGLICHER PLAN
DARF NICHT NACHGEFÜHRT WERDEN

rechtsverbindlicher Inhalt

-  Uferschutzzone
-  Uferschutzzone im Wald

orientierender Inhalt

-  offene Gewässer neu
-  eingedolte Gewässer neu
-  offene Gewässer bisher
-  eingedolte Gewässer bisher
-  Uferschutzzone im Zonenplan Siedlung
-  Wald
-  Perimeter Zonenplan Siedlung

Beschlussfassung und Genehmigung:

Beschluss des Gemeinderates: 24. September 2007
 Beschluss der Gemeindeversammlung: 22. Oktober 2007
 Referendumsfrist: 23. Oktober bis 21. November 2007
 Umnabstimmung:
 Publikation der Planaufgabe
 im Amtsblatt Nr. 46 vom 15. November 2007
 Planaufgabe 19. November bis 19. Dezember 2007

Namens des Gemeinderates
 Die Gemeindepräsidentin: *[Signature]*
 Die Gemeindevorwartin: *[Signature]*



Vom Regierungsrat des Kantons Basel - Landschaft
 genehmigt
 mit Beschluss Nr. 1155 vom **26. Aug. 2008**
 Publikation des Regierungsratsbeschlusses
 im Amtsblatt Nr. 55 vom **28. 8. 08**

Der Landschaftsreifer:
[Signature]

